

MRhill's御代志駅北 全11区画



所在地	合志市御代志1418-1付近【ナビ検索】		区域区分	市街化調整区域
売買代金	※価格表参照		用途地域	無指定
土地面積	※価格表参照		電柱	③⑤⑧⑨⑩
接道	西側市道 幅員約6m 分譲地内道路 幅員約6m			
交通	乗合バス「大池神社前」 徒歩約4分			
建ぺい	70%	容積	200%	
地目	宅地	引渡時期	即時	
上水	宅内	下水	宅内	
小学校	西合志中央小学校	中学校	西合志中学校	

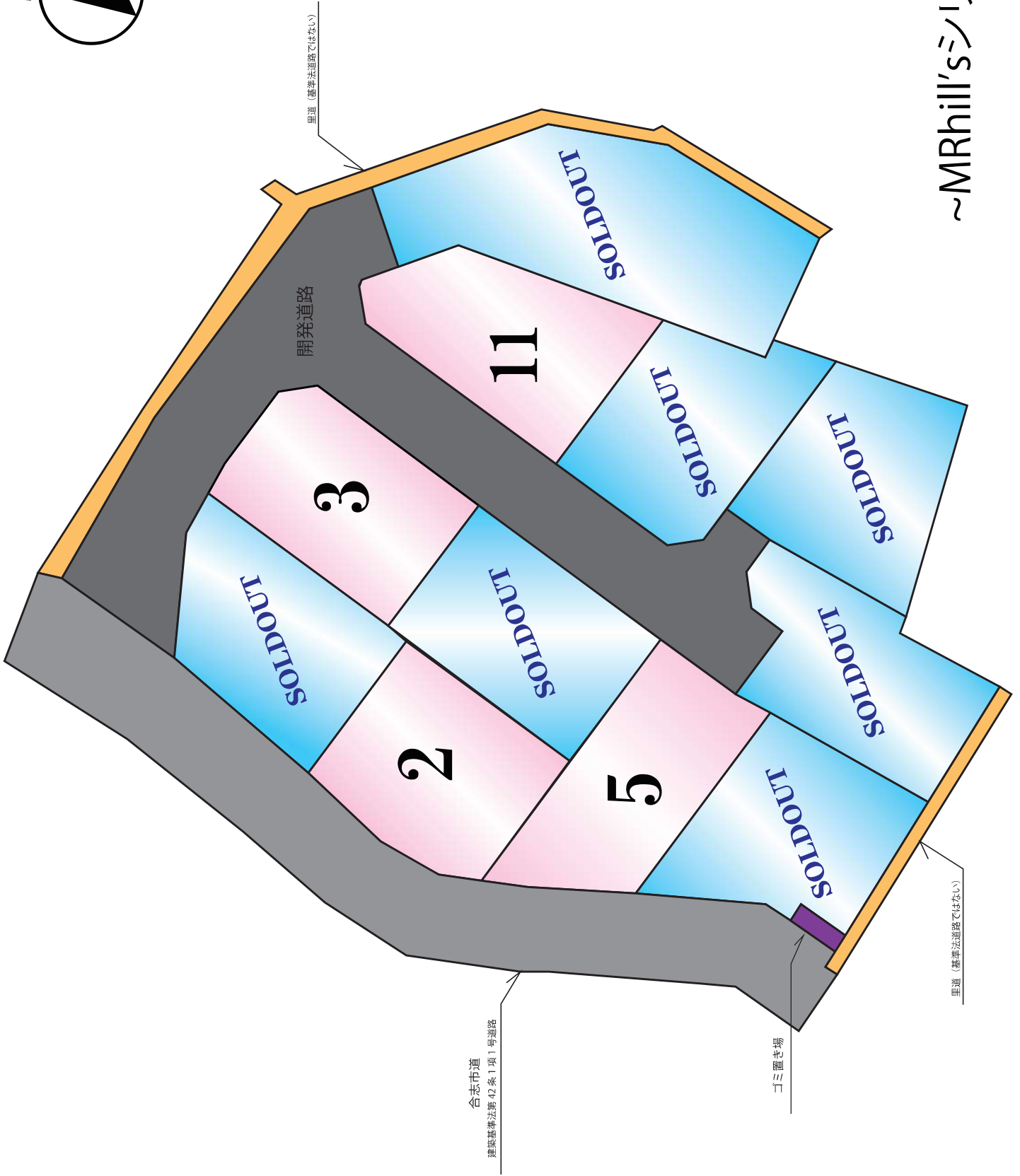
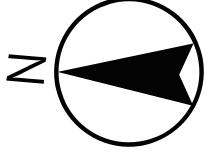


備考	・必要経費: 仲介手数料、水道加入金、受益者負担金			
	※建築条件なし			
	※司法書士は売主指定			

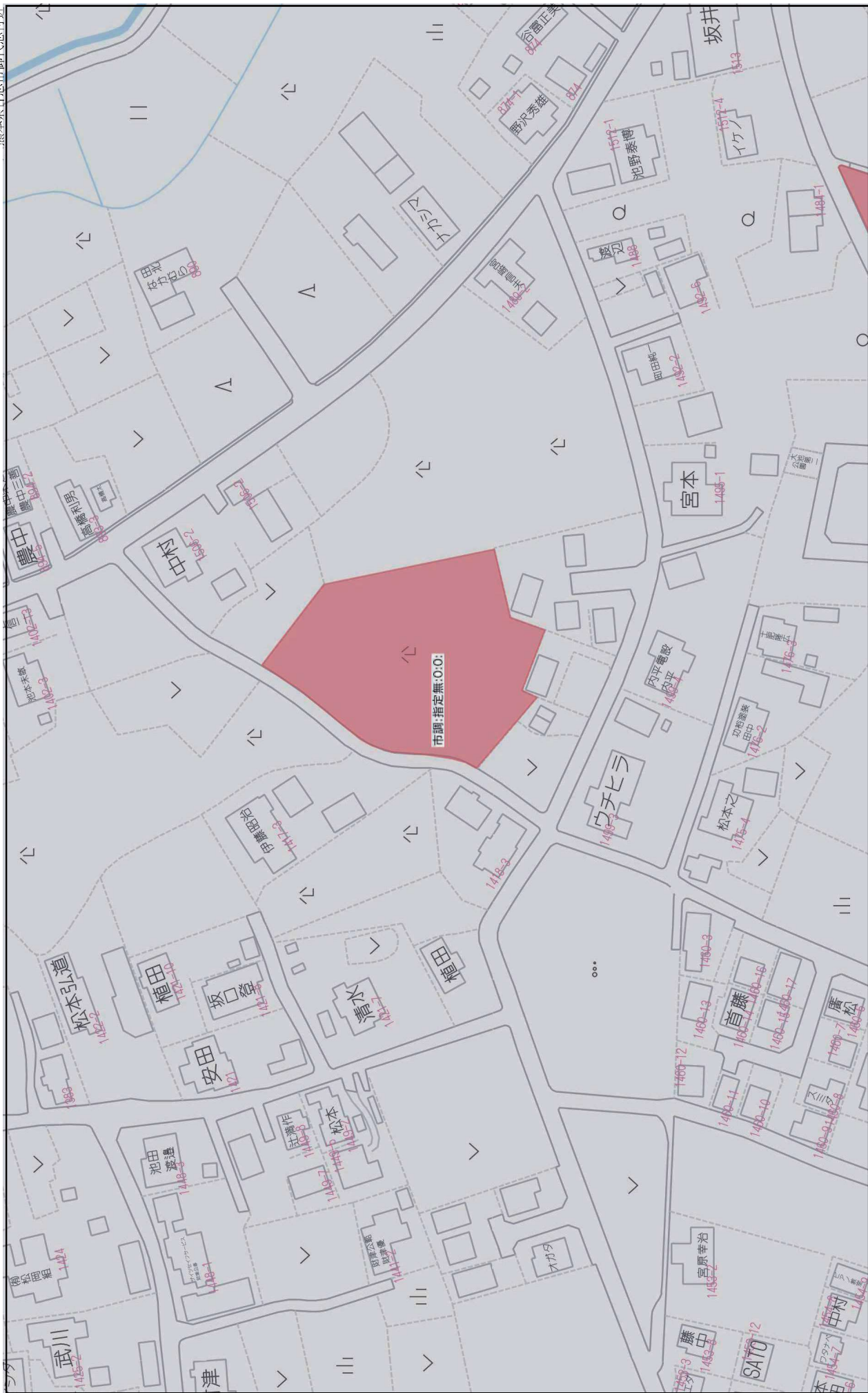
価格	SOLD OUT		SOLD OUT	
	②200.59㎡	60.67坪	11,900,000円	SOLD OUT
	③200.17㎡	60.55坪	12,100,000円	⑩205.87㎡ 62.27坪 12,200,000円
	SOLD OUT			
	⑤200.22㎡	60.56坪	12,100,000円	
	SOLD OUT			
	SOLD OUT			
	SOLD OUT			

広告有効期限
令和7年7月31日
取引形態: 専任

熊本県知事(1)第5535号
 株式会社 MR不動産
 〒862-0951 熊本市中央区上水前寺一丁目12-25 EDEN SUIZENJI 2F
 TEL:096-284-1286 FAX:096-284-1285

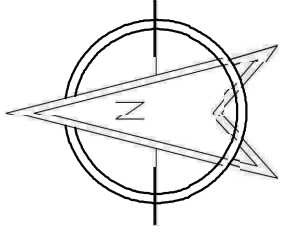


～MRhill'sシリーズ～



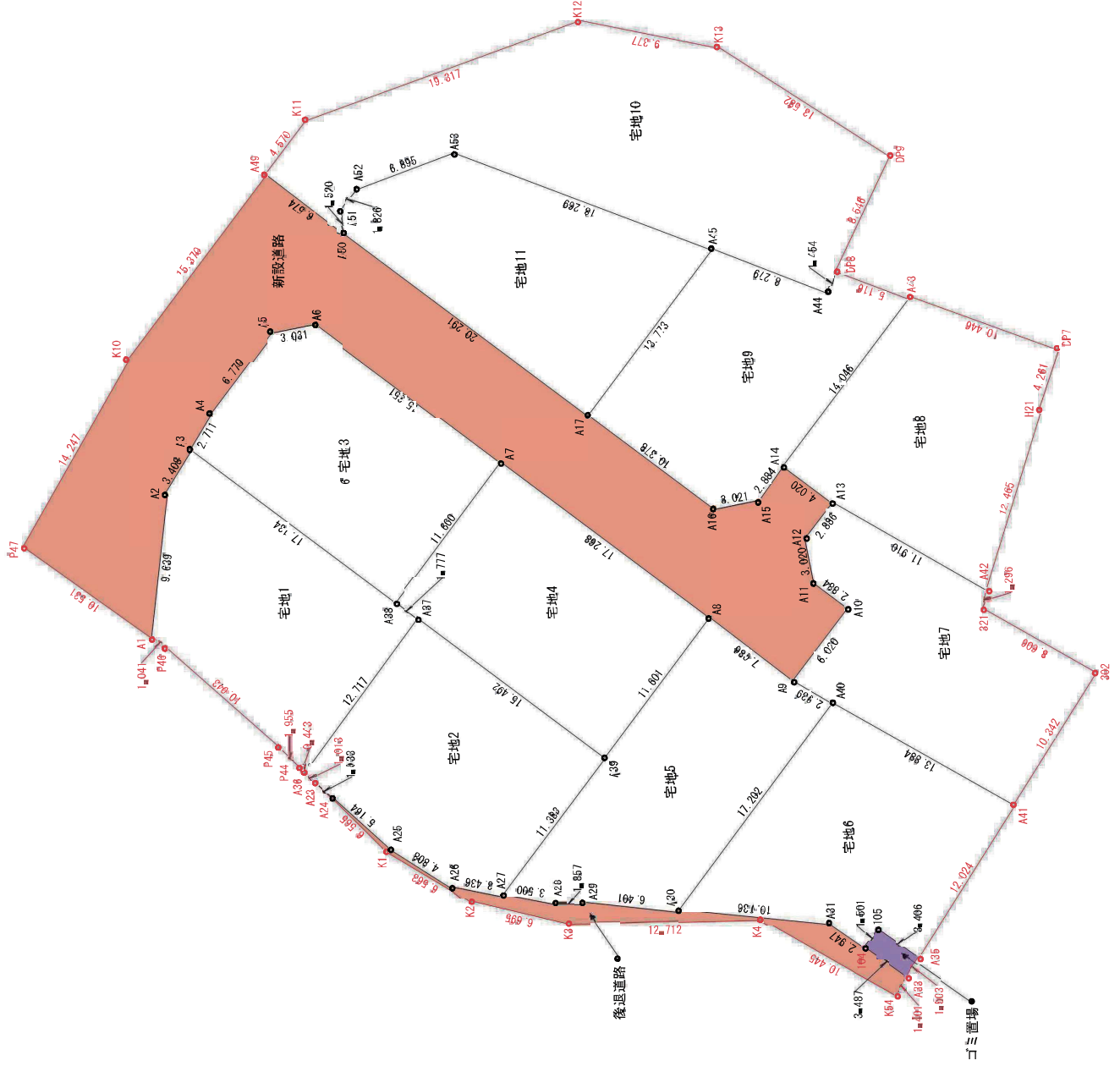
1:1,538

80m



S=1:300

地番	面積
1 新設道路	483.34 m ²
2 後退道路	34.47 m ²
3 三三置場	5.17 m ²
4 宅地1	200.38 m ²
5 宅地2	200.59 m ²
6 宅地3	200.14 m ²
7 宅地4	200.24 m ²
8 宅地5	200.08 m ²
9 宅地6	200.62 m ²
10 宅地7	200.49 m ²
11 宅地8	200.42 m ²
12 宅地9	200.42 m ²
13 宅地10	377.14 m ²
14 宅地11	217.89 m ²
合計	2,987.28 m ²



公共施設新旧対照図

工事名	合志市御代志字追分地内		
図面名	新公共施設及び宅地求積図		
縮尺	各図示	作成年月日	令和 年 月 日
図面番号	091	設計	製図
事業者名	株式会社 ユーエスプラン		
会社名	TEL. 090-822-8188		

九州電力送配電(株) 電線路施設(電柱配置) 図

(2023.6.23 作成)

